

Oświęcim, dnia

.....
.....
.....

(imię, nazwisko, adres, telefon inwestora)

STAROSTWO POWIATOWE

w Oświęcimiu

Wydział Inwestycji, Rozwoju i Dróg

ul. Wyspiańskiego 10

32-602 Oświęcim

WNIOSEK

o wydanie zezwolenia na lokalizację / przebudowę / remont* zjazdu

Wnoszę o wyrażenie zgody na lokalizację / przebudowę / remont* zjazdu zwykłego / technicznego / awaryjnego* z drogi powiatowej nr ul.

do działki nr położonej w miejscowości

Nieruchomość ta obecnie wykorzystywana jest na cele.....

(określić istniejące zagospodarowanie działki).

Po wybudowaniu / przebudowie* zjazdu sposób wykorzystania nieruchomości nie ulegnie zmianie / ulegnie zmianie* polegającej na

.....(określić planowaną inwestycję).

Załączniki:

1. W przypadku zjazdu zwykłego należy załączyć projekt zjazdu znajdujący się poniżej wniosku z naniesionymi parametrami (L, L1, L2/R,Ø). Projekt zjazdu należy wybrać uwzględniając istniejącą infrastrukturę techniczną tj. chodnik, rów itp.
2. Mapa sytuacyjno-wysokościowa w skali 1:500 z zaznaczoną lokalizacją zjazdu (np. mapa zasadnicza pobrana z powiatowego zasobu geodezyjnego i kartograficznego, mapa do celów projektowych) – 2 egz.
3. Pełnomocnictwo udzielone przez Inwestora do reprezentowania go (jeżeli wniosek składa osoba fizyczna lub prawna inna niż Inwestor), wraz z potwierdzeniem uiszczenia opłaty skarbowej w wysokości 17,00 zł.
4. Potwierdzenie uiszczenia opłaty skarbowej w kwocie 82,00 zł za zezwolenie na lokalizację lub przebudowę zjazdu (w przypadku, gdy nie jest związana z bud. mieszkaniowym).
5. Dokument potwierdzający tytuł prawny do nieruchomości – w przypadku, gdy Inwestor nie jest ujawniony w wypisie z ewidencji gruntów i budynków.
6. (zależnie od charakteru zamierzonej inwestycji zarządca drogi może zażądać dodatkowych dokumentów).

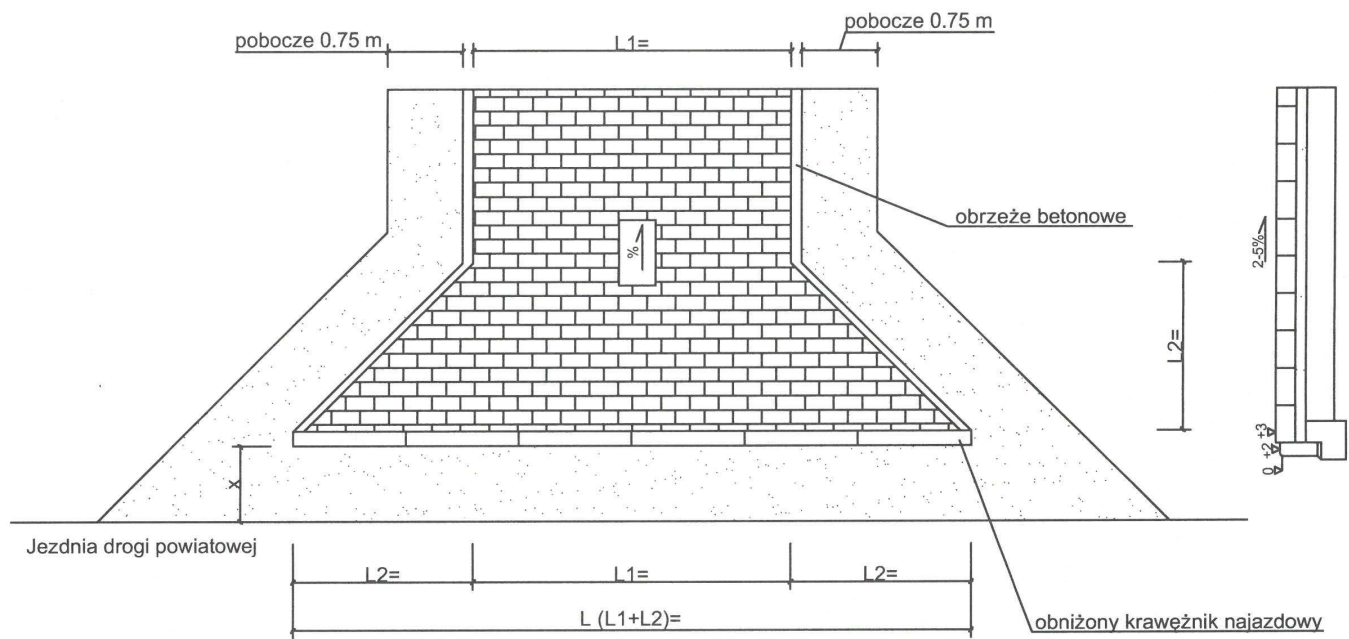
Informacje o przetwarzaniu Danych Osobowych (RODO) przez Starostwo Powiatowe w Oświęcimiu znajdują się pod adresem:

<https://www.powiat.oswiecim.pl/dla-mieszkanca/starostwo/przetwarzanie-danych-osobowych>

* niepotrzebne skreślić

.....
podpis wnioskodawcy

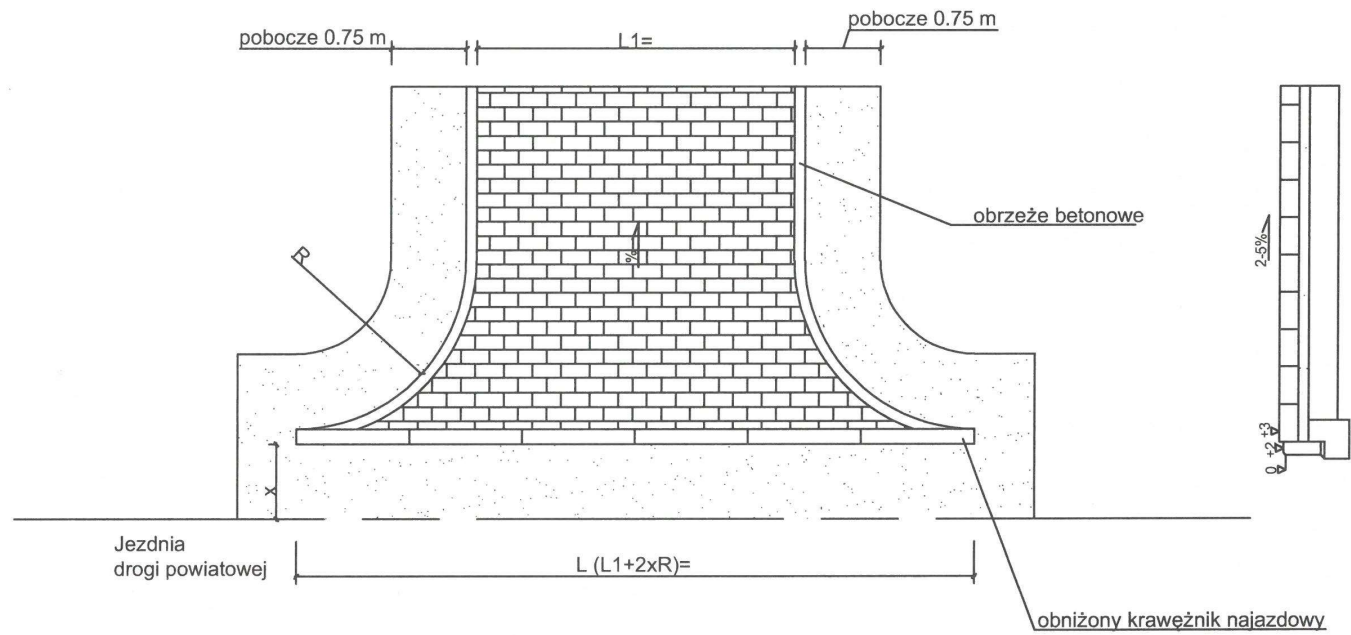
W razie pytań i konieczności udzielenia dodatkowych informacji dotyczących wniosku prosimy o kontakt pod numerem telefonu (33) 844-97-21



- L1- szerokość jezdni zjazdu (min. 3,0 m; max. szerokość jezdni drogi)
- L2- szerokość skosu 1:1 min. 1,5 m
- L- szerokość zjazdu w koronie
- x- odsunięcie krawężnika najazdowego od krawędzi jezdni drogi min. 0,75 m
- %- spadek podłużny w kierunku działki inwestora 2-5%

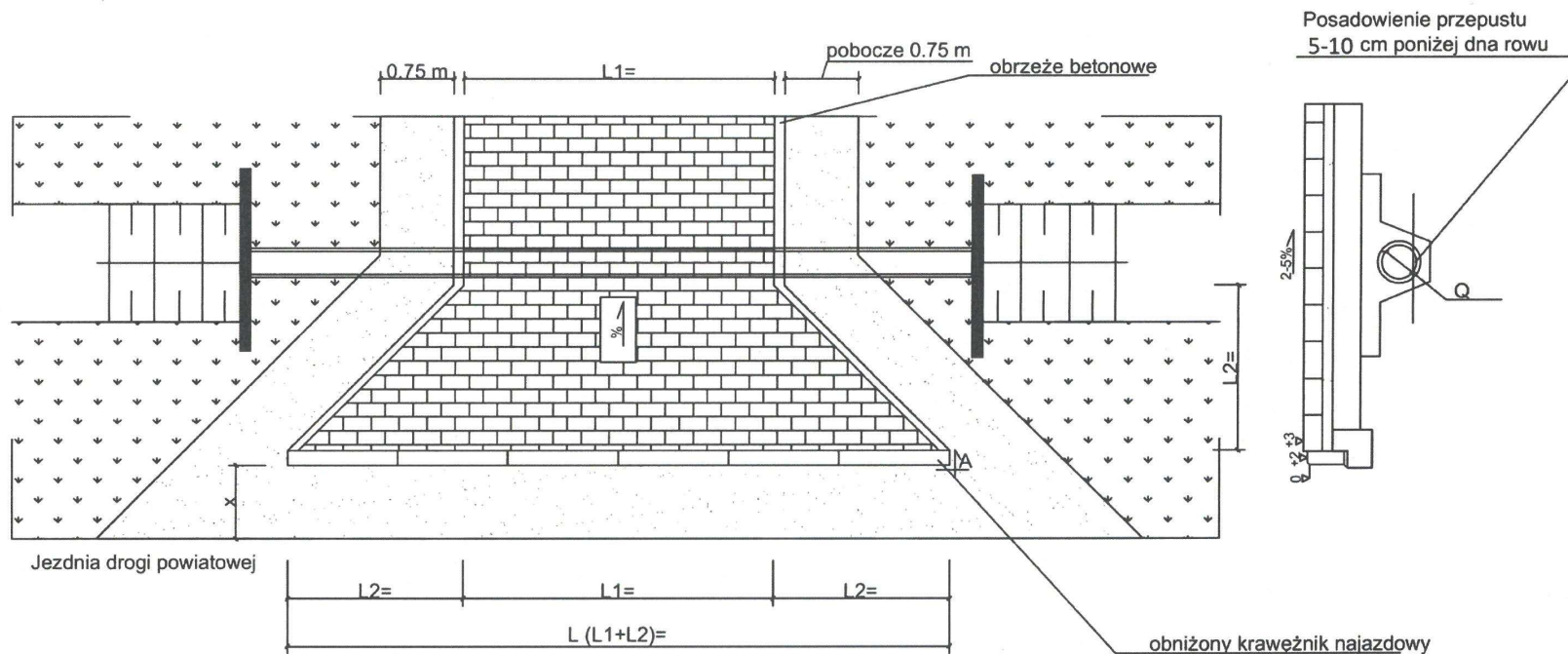
Starostwo Powiatowe w Oświęcimiu
 ul. Wyspiańskiego 10
 32-602 Oświęcim
 Wydział Inwestycji, Rozwoju i Dróg – Referat Drogowy

Projekt zjazdu 2022 r.



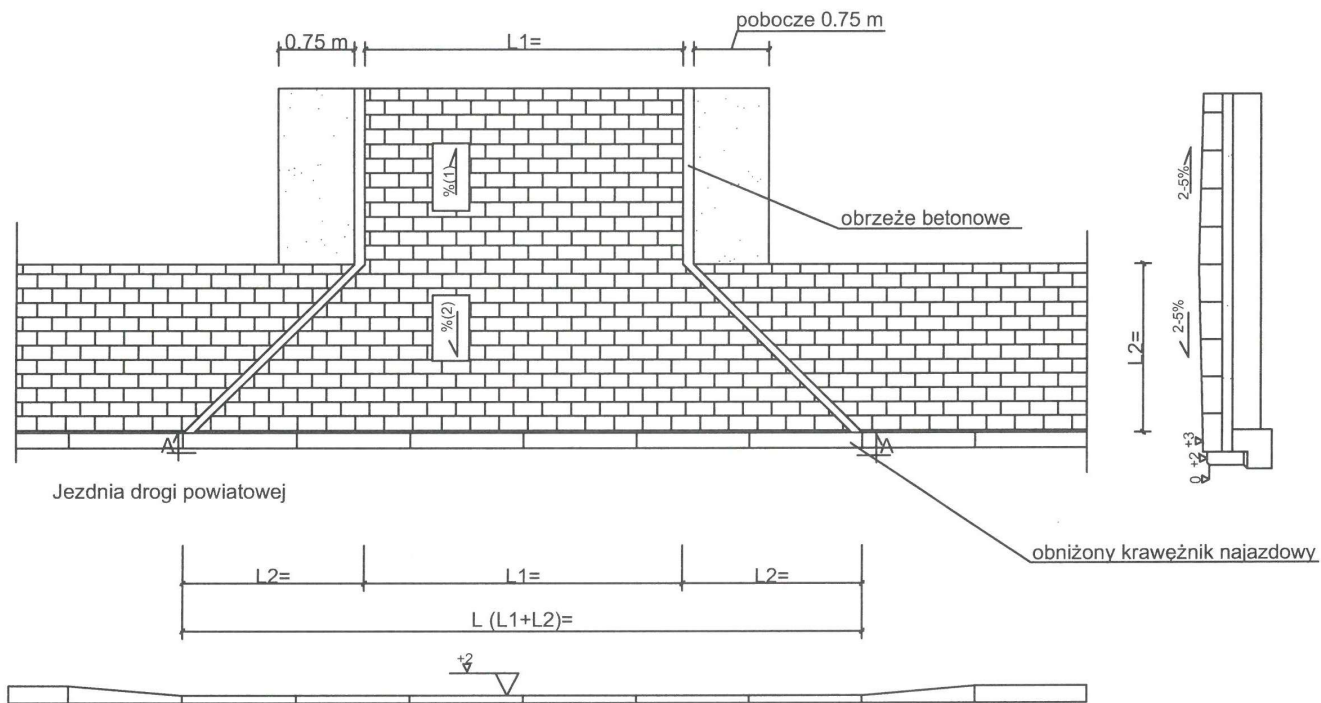
- L1- szerokość jezdni zjazdu (min. 3,0 m; max. szerokość jezdni drogi)
- R- łuk kołowy o promieniu min. 3 m
- L- szerokość zjazdu w koronie
- x- odsunięcie krawężnika najazdowego od krawędzi jezdni drogi min. 0,75 m
- %- spadek podłużny w kierunku działki inwestora 2-5%

<p>Starostwo Powiatowe w Oświęcimiu ul. Wyspiańskiego 10 32-602 Oświęcim Wydział Inwestycji, Rozwoju i Dróg – Referat Drogowy</p>
<p>Projekt zjazdu 2022 r.</p>



- L1- szerokość jezdni zjazdu (min. 3,0 m; max. szerokość jezdni drogi)
- L2- szerokość skosu 1:1 min. 1,5 m
- L- szerokość zjazdu w koronie
- x- odsunięcie krawężnika najazdowego od krawędzi jezdni drogi min. 0,75 m
- Ø- średnica przepustu min. 400 mm
- %- spadek podłużny w kierunku działki inwestora 2-5%

<p>Starostwo Powiatowe w Oświęcimiu ul. Wyspiańskiego 10 32-602 Oświęcim Wydział Inwestycji, Rozwoju i Dróg – Referat Drogowy</p>
<p>Projekt zjazdu 2022 r.</p>



- L1- szerokość jezdni zjazdu (min. 3,0 m; max. szerokość jezdni drogi)
- L2- szerokość skosu 1:1 min. 1,5 m
- L- szerokość zjazdu w koronie
- %(1)- spadek podłużny w kierunku działki inwestora 2-5%
- %(2)- spadek podłużny w kierunku drogi powiatowej 2-5%

<p>Starostwo Powiatowe w Oświęcimiu ul. Wyspiańskiego 10 32-602 Oświęcim Wydział Inwestycji, Rozwoju i Dróg – Referat Drogowy</p>
<p>Projekt zjazdu 2022 r.</p>